

Vyhodnocení Fotografické soutěže „Drobné památky v zimě“

Paměť v krajině Trojzemí, 100260207




Europäische Union. Europäischer
Fonds für regionale Entwicklung.
Evropská unie. Evropský fond pro
regionální rozvoj.



Ahoj sousede. Hallo Nachbar.
Interreg V A / 2014 – 2020

Podmínky Fotografické soutěže

- Trvání soutěže: 1.12.2016 – 31.3.2017, fotografie bylo možné zasílat do 15.3.2017
- Téma „**Drobné památky v zimě**“
- Cíl: **zachytit drobné památky v Trojzemí** (Hrádecko, Frýdlantsko, Žitavsko) pohledem turistů a veřejnosti
- 3 soutěžní kategorie:
 - 1 – děti (do 10 let)
 - 2 – mládež (10 – 18 let)
 - 3 – dospělí (18 let a více)



Europäische Union. Europäischer
Fonds für regionale Entwicklung.
Evropská unie. Evropský fond pro
regionální rozvoj.



Ahoj sousede. Hallo Nachbar.
Interreg V A / 2014-2020

Hodnocení soutěžních fotografií

- Hodnocení a výběr prvních **3 nejlepších** soutěžních fotografií v každé kategorii s ohledem na splnění podmínek soutěže – **hodnocení poroty**
- Výběr **5** soutěžních fotografií pro **elektronické puzzle** – **hodnocení poroty a projektových partnerů**



Europäische Union. Europäischer
Fonds für regionale Entwicklung.
Evropská unie. Evropský fond pro
regionální rozvoj.



Ahoj sousede. Hallo Nachbar.
Interreg V A / 2014-2020

Soutěžní fotografie: kategorie dospělí



Europäische Union. Europäischer
Fonds für regionale Entwicklung.
Evropská unie. Evropský fond pro
regionální rozvoj.



Ahoj sousede. Hallo Nachbar.
Interreg V A / 2014 – 2020

1. Zlatá Trýzeň

- Autor: Jan Mráz
- Soutěžní kategorie: 3 – dospělí
- Památka/ Místo: Kříž mezi lípami v Jaklově údolí, Frýdlantsko



Europäische Union. Europäischer
Fonds für regionale Entwicklung.
Evropská unie. Evropský fond pro
regionální rozvoj.



Ahoj susede. Hallo Nachbar.
Interreg VA / 2014 – 2020



**Europäische Union. Europäischer
Fonds für regionale Entwicklung.
Evropská unie. Evropský fond pro
regionální rozvoj.**



Ahoj sousede. Hallo Nachbar.
Interreg V A / 2014 – 2020

Paměť v krajině Trojzemí, 100260207

2. Ve stínu pod lípou

- Autor: Jan Mráz
- Soutěžní kategorie: 3 – dospělí
- Památka/ Místo: Socha sv. Jana Nepomuckého – Horní Bulovka



Europäische Union. Europäischer
Fonds für regionale Entwicklung.
Evropská unie. Evropský fond pro
regionální rozvoj.



Ahoj sousede. Hallo Nachbar.
Interreg V A / 2014 – 2020



**Europäische Union. Europäischer
Fonds für regionale Entwicklung.
Evropská unie. Evropský fond pro
regionální rozvoj.**



Ahoj sousede. Hallo Nachbar.
Interreg V A / 2014 – 2020

Paměť v krajině Trojzemí, 100260207

3. Poklidná svátost

- Autor: Jan Mráz
- Soutěžní kategorie: 3 – dospělí
- Památka/ Místo: Kaplička sv. archanděla Michaela – Horní Bulovka



Europäische Union. Europäischer
Fonds für regionale Entwicklung.
Evropská unie. Evropský fond pro
regionální rozvoj.



Ahoj sousede. Hallo Nachbar.
Interreg V A / 2014 – 2020



**Europäische Union. Europäischer
Fonds für regionale Entwicklung.
Evropská unie. Evropský fond pro
regionální rozvoj.**



Ahoj sousede. Hallo Nachbar.
Interreg V A / 2014 – 2020

Paměť v krajině Trojzemí, 100260207

4. S Peklem v pozadí

- Autor: Jan Mráz
- Soutěžní kategorie: 3 – dospělí
- Památka/ Místo: Kříž u Obřího sudu, Lázně Libverda



Europäische Union. Europäischer
Fonds für regionale Entwicklung.
Evropská unie. Evropský fond pro
regionální rozvoj.



Ahoj sousede. Hallo Nachbar.
Interreg V A / 2014 – 2020



**Europäische Union. Europäischer
Fonds für regionale Entwicklung.
Evropská unie. Evropský fond pro
regionální rozvoj.**



Ahoj sousede. Hallo Nachbar.
Interreg V A / 2014 – 2020

Paměť v krajině Trojzemí, 100260207

5. U křížku

- Autor: Jitka Rožková
- Soutěžní kategorie: 3 – dospělí
- Památka/ Místo: Boží muka – Frýdlant/ Údolí



Europäische Union. Europäischer
Fonds für regionale Entwicklung.
Evropská unie. Evropský fond pro
regionální rozvoj.



Ahoj sousede. Hallo Nachbar.
Interreg V A / 2014 – 2020



**Europäische Union. Europäischer
Fonds für regionale Entwicklung.
Evropská unie. Evropský fond pro
regionální rozvoj.**



Ahoj sousede. Hallo Nachbar.
Interreg V A / 2014 – 2020

Paměť v krajině Trojzemí, 100260207

6. Svatý Jakub u Jindřichovic 1

- Autor: Kateřina Zajíčková
- Soutěžní kategorie: 3 – dospělí
- Památka/ Místo: Svatý Jakub u Jindřichovic pod Smrkem



Europäische Union. Europäischer
Fonds für regionale Entwicklung.
Evropská unie. Evropský fond pro
regionální rozvoj.



Ahoj sousede. Hallo Nachbar.
Interreg V A / 2014 – 2020



**Europäische Union. Europäischer
Fonds für regionale Entwicklung.
Evropská unie. Evropský fond pro
regionální rozvoj.**



Ahoj sousede. Hallo Nachbar.
Interreg V A / 2014 – 2020

Paměť v krajině Trojzemí, 100260207

7. Svatý Jakub u Jindřichovic 2


- Autor: Kateřina Zajíčková
- Soutěžní kategorie: 3 – dospělí
- Památka/ Místo: Svatý Jakub u Jindřichovic pod Smrkem



Europäische Union. Europäischer
Fonds für regionale Entwicklung.
Evropská unie. Evropský fond pro
regionální rozvoj.



Ahoj sousede. Hallo Nachbar.
Interreg V A / 2014 – 2020



**Europäische Union. Europäischer
Fonds für regionale Entwicklung.
Evropská unie. Evropský fond pro
regionální rozvoj.**



Ahoj sousede. Hallo Nachbar.
Interreg V A / 2014 – 2020

Paměť v krajině Trojzemí, 100260207

8. Kde se cesty sbíhají

- Autor: Günter Krause
- Soutěžní kategorie: 3 – dospělí
- Památka/ Místo: Kříž v Jaklově Údolí, Frýdlant



Europäische Union. Europäischer
Fonds für regionale Entwicklung.
Evropská unie. Evropský fond pro
regionální rozvoj.



Ahoj sousede. Hallo Nachbar.
Interreg V A / 2014 – 2020



Europäische Union. Europäischer
Fonds für regionale Entwicklung.
Evropská unie. Evropský fond pro
regionální rozvoj.



Ahoj sousede. Hallo Nachbar.
Interreg V A / 2014 – 2020

9. Pojd' si posedět a rozjímat

- Autor: Věra Sobotová
- Soutěžní kategorie: 3 – dospělí
- Památka/ Místo: Boží muka v Podlesí, Frýdlantsko



Europäische Union. Europäischer
Fonds für regionale Entwicklung.
Evropská unie. Evropský fond pro
regionální rozvoj.



Ahoj sousede. Hallo Nachbar.
Interreg V A / 2014 – 2020



**Europäische Union. Europäischer
Fonds für regionale Entwicklung.
Evropská unie. Evropský fond pro
regionální rozvoj.**



Ahoj sousede. Hallo Nachbar.
Interreg V A / 2014 – 2020

Paměť v krajině Trojzemí, 100260207

10. Toren des Friedhofes in Taubenheim 1

- Autor: Ute Wunsch
- Soutěžní kategorie: 3 – dospělí
- Památka/ Místo: Hřbitovní brána v Taubenheimu 1



Europäische Union. Europäischer
Fonds für regionale Entwicklung.
Evropská unie. Evropský fond pro
regionální rozvoj.



Ahoj sousede. Hallo Nachbar.
Interreg V A / 2014 – 2020



**Europäische Union. Europäischer
Fonds für regionale Entwicklung.
Evropská unie. Evropský fond pro
regionální rozvoj.**



Ahoj sousede. Hallo Nachbar.
Interreg V A / 2014 – 2020

Paměť v krajině Trojzemí, 100260207

11. Toren des Friedhofes in Taubenheim 2

- Autor: Ute Wunsch
- Soutěžní kategorie: 3 – dospělí
- Památka/ Místo: Hřbitovní brána v Taubenheimu 2



Europäische Union. Europäischer
Fonds für regionale Entwicklung.
Evropská unie. Evropský fond pro
regionální rozvoj.



Ahoj sousede. Hallo Nachbar.
Interreg V A / 2014 – 2020



**Europäische Union. Europäischer
Fonds für regionale Entwicklung.
Evropská unie. Evropský fond pro
regionální rozvoj.**



Ahoj sousede. Hallo Nachbar.
Interreg V A / 2014 – 2020

Paměť v krajině Trojzemí, 100260207

12. Friedrich Schneider

- Autor: Gerd Goldberg
- Soutěžní kategorie: 3 – dospělí
- Památka/ Místo: Pomník Friedricha Schneidera ve Waltersdorfu



Europäische Union. Europäischer
Fonds für regionale Entwicklung.
Evropská unie. Evropský fond pro
regionální rozvoj.



Ahoj sousede. Hallo Nachbar.
Interreg V A / 2014 – 2020



**Europäische Union. Europäischer
Fonds für regionale Entwicklung.
Evropská unie. Evropský fond pro
regionální rozvoj.**



Ahoj sousede. Hallo Nachbar.
Interreg V A / 2014 – 2020

Paměť v krajině Trojzemí, 100260207

13. Bertsdorf Mordstein Marie

Rosana Wagner

- Autor: Gerd Goldberg
- Soutěžní kategorie: 3 – dospělí
- Památka/ Místo: Pamětní kámen na úmrtí Marie Rosany, Bertsdorf



Europäische Union. Europäischer
Fonds für regionale Entwicklung.
Evropská unie. Evropský fond pro
regionální rozvoj.



Ahoj sousede. Hallo Nachbar.
Interreg V A / 2014 – 2020



Europäische Union. Europäischer
Fonds für regionale Entwicklung.
Evropská unie. Evropský fond pro
regionální rozvoj.



Ahoj sousede. Hallo Nachbar.
Interreg V A / 2014 – 2020

14. Schwedenstein und Kachelstein

- Autor: Gerd Goldberg
- Soutěžní kategorie: 3 – dospělí
- Památka/ Místo: Švédský a Kachlový kámen, Saalendorf



Europäische Union. Europäischer
Fonds für regionale Entwicklung.
Evropská unie. Evropský fond pro
regionální rozvoj.



Ahoj sousede. Hallo Nachbar.
Interreg V A / 2014 – 2020



Der Rachelstein
so benannt nach den
seitlich angebrachten
herbstlichen Rachelen,
war um 1550 die Grenze
zwischen Jittner Weitz
und der Herrschaft
von Keitzl im Stralschönau.
Der Rachelstein
ist das Zühnezeichen für
einen schwebischen Pfleger
des im 30 jährigen Krieg
(1618-1648)
dort in der Nähe tragisch
um sein Leben kam.
Werkstat 1990 nach Entwürfen des
Dramaturgen Kurt Jäger (1901-1977)



Europäische Union. Europäischer
Fonds für regionale Entwicklung.
Evropská unie. Evropský fond pro
regionální rozvoj.



Ahoj sousede. Hallo Nachbar.
Interreg V A / 2014 – 2020

15. Brunnen in Schnee

- Autor: Dieter Neumann
- Soutěžní kategorie: 3 – dospělí
- Památka/ Místo: Fontána ve sněhu u soudu, Žitava



Europäische Union. Europäischer
Fonds für regionale Entwicklung.
Evropská unie. Evropský fond pro
regionální rozvoj.



Ahoj sousede. Hallo Nachbar.
Interreg V A / 2014 – 2020



**Europäische Union. Europäischer
Fonds für regionale Entwicklung.
Evropská unie. Evropský fond pro
regionální rozvoj.**



Ahoj sousede. Hallo Nachbar.
Interreg V A / 2014 – 2020

Paměť v krajině Trojzemí, 100260207

16. Kottmar Mühle

- Autor: Michael Tietze
- Soutěžní kategorie: 3 – dospělí
- Památka/ Místo: Mlýn Kottmarsdorf



Europäische Union. Europäischer
Fonds für regionale Entwicklung.
Evropská unie. Evropský fond pro
regionální rozvoj.



Ahoj sousede. Hallo Nachbar.
Interreg V A / 2014 – 2020



**Europäische Union. Europäischer
Fonds für regionale Entwicklung.
Evropská unie. Evropský fond pro
regionální rozvoj.**



Ahoj sousede. Hallo Nachbar.
Interreg V A / 2014 – 2020

Paměť v krajině Trojzemí, 100260207

17. Goethestein Spitz

- Autor: Michael Tietze
- Soutěžní kategorie: 3 – dospělí
- Památka/ Místo: Goethekopf - Kamenná hlava J.W. Goethe, Leutersdorf



Europäische Union. Europäischer
Fonds für regionale Entwicklung.
Evropská unie. Evropský fond pro
regionální rozvoj.



Ahoj sousede. Hallo Nachbar.
Interreg V A / 2014 – 2020



**Europäische Union. Europäischer
Fonds für regionale Entwicklung.
Evropská unie. Evropský fond pro
regionální rozvoj.**



Ahoj sousede. Hallo Nachbar.
Interreg V A / 2014 – 2020

Paměť v krajině Trojzemí, 100260207

18. Christian David Haus mit Brunnen in Herrnhut

- Autor: Michael Tietze
- Soutěžní kategorie: 3 – dospělí
- Památka/ Místo: Dům Christiana Davida (Diakonie Herrnhut) a studna v Herrnhutu



Europäische Union. Europäischer
Fonds für regionale Entwicklung.
Evropská unie. Evropský fond pro
regionální rozvoj.



Ahoj sousede. Hallo Nachbar.
Interreg V A / 2014 – 2020



**Europäische Union. Europäischer
Fonds für regionale Entwicklung.
Evropská unie. Evropský fond pro
regionální rozvoj.**



Ahoj sousede. Hallo Nachbar.
Interreg V A / 2014 – 2020

Paměť v krajině Trojzemí, 100260207

19. Burgbergwarte bei Schneefall

- Autor: Michael Tietze
- Soutěžní kategorie: 3 – dospělí
- Památka/ Místo: Hrádek Varnsdorf



Europäische Union. Europäischer
Fonds für regionale Entwicklung.
Evropská unie. Evropský fond pro
regionální rozvoj.



Ahoj sousede. Hallo Nachbar.
Interreg V A / 2014 – 2020



**Europäische Union. Europäischer
Fonds für regionale Entwicklung.
Evropská unie. Evropský fond pro
regionální rozvoj.**



Ahoj sousede. Hallo Nachbar.
Interreg V A / 2014 – 2020

Paměť v krajině Trojzemí, 100260207

20. Denkmal für die Gefallenen des I. Weltkrieges im Kurort Jonsdorf im Winterlicht

- Autor: Monika Hahnspach
- Soutěžní kategorie: 3 – dospělí
- Památka/ Místo: Památník padlým I. Světové války v Jonsdorfu



Europäische Union. Europäischer
Fonds für regionale Entwicklung.
Evropská unie. Evropský fond pro
regionální rozvoj.



Ahoj sousede. Hallo Nachbar.
Interreg V A / 2014 – 2020



**Europäische Union. Europäischer
Fonds für regionale Entwicklung.
Evropská unie. Evropský fond pro
regionální rozvoj.**



Ahoj sousede. Hallo Nachbar.
Interreg V A / 2014 – 2020

Paměť v krajině Trojzemí, 100260207

21. Grenzstein Nr. 1 im Witka- Stausee

- Autor: Hans Joachim Gawor
- Soutěžní kategorie: 3 – dospělí
- Památka/ Místo: Hraniční kámen 1 v nádrži Witka z roku 1815



Europäische Union. Europäischer
Fonds für regionale Entwicklung.
Evropská unie. Evropský fond pro
regionální rozvoj.



Ahoj sousede. Hallo Nachbar.
Interreg V A / 2014 – 2020



**Europäische Union. Europäischer
Fonds für regionale Entwicklung.
Evropská unie. Evropský fond pro
regionální rozvoj.**



Ahoj sousede. Hallo Nachbar.
Interreg V A / 2014 – 2020

Paměť v krajině Trojzemí, 100260207

22. Grenzstein Nr. 1 im Witka- Stausee 2

- Autor: Hans Joachim Gawor
- Soutěžní kategorie: 3 – dospělí
- Památka/ Místo: Hraniční kámen 2 v nádrži Witka z roku 1815



Europäische Union. Europäischer
Fonds für regionale Entwicklung.
Evropská unie. Evropský fond pro
regionální rozvoj.



Ahoj sousede. Hallo Nachbar.
Interreg V A / 2014 – 2020



**Europäische Union. Europäischer
Fonds für regionale Entwicklung.
Evropská unie. Evropský fond pro
regionální rozvoj.**



Ahoj sousede. Hallo Nachbar.
Interreg V A / 2014 – 2020

Paměť v krajině Trojzemí, 100260207

23. Am Neugersdorfer Eiskellerberg

- Autor: Wolfgang Fiedler
- Soutěžní kategorie: 3 – dospělí
- Památka/ Místo: věž Bismarckturm Neugersdorf



Europäische Union. Europäischer
Fonds für regionale Entwicklung.
Evropská unie. Evropský fond pro
regionální rozvoj.



Ahoj sousede. Hallo Nachbar.
Interreg V A / 2014 – 2020



**Europäische Union. Europäischer
Fonds für regionale Entwicklung.
Evropská unie. Evropský fond pro
regionální rozvoj.**



Ahoj sousede. Hallo Nachbar.
Interreg V A / 2014 – 2020

24. Oybin

- Autor: Corinna Böhme
- Soutěžní kategorie: 3 – dospělí
- Památka/ Místo: Oybin



Europäische Union. Europäischer
Fonds für regionale Entwicklung.
Evropská unie. Evropský fond pro
regionální rozvoj.



Ahoj sousede. Hallo Nachbar.
Interreg V A / 2014 – 2020



**Europäische Union. Europäischer
Fonds für regionale Entwicklung.
Evropská unie. Evropský fond pro
regionální rozvoj.**



Ahoj sousede. Hallo Nachbar.
Interreg V A / 2014 – 2020

25. Details Löbauer Turm 1

- Autor: Christof Falk
- Soutěžní kategorie: 3 – dospělí
- Památka/ Místo: Löbauer Turm – detaily Löbauerské věže 1



Europäische Union. Europäischer
Fonds für regionale Entwicklung.
Evropská unie. Evropský fond pro
regionální rozvoj.



Ahoj sousede. Hallo Nachbar.
Interreg V A / 2014 – 2020



**Europäische Union. Europäischer
Fonds für regionale Entwicklung.
Evropská unie. Evropský fond pro
regionální rozvoj.**



Ahoj sousede. Hallo Nachbar.
Interreg V A / 2014 – 2020

26. Details Löbauer Turm 2

- Autor: Christof Falk
- Soutěžní kategorie: 3 – dospělí
- Památka/ Místo: Löbauer Turm – detaily Löbauerské věže 2



Europäische Union. Europäischer
Fonds für regionale Entwicklung.
Evropská unie. Evropský fond pro
regionální rozvoj.



Ahoj sousede. Hallo Nachbar.
Interreg V A / 2014 – 2020



**Europäische Union. Europäischer
Fonds für regionale Entwicklung.
Evropská unie. Evropský fond pro
regionální rozvoj.**



Ahoj sousede. Hallo Nachbar.
Interreg V A / 2014 – 2020

27. Details Löbauer Turm 3

- Autor: Christof Falk
- Soutěžní kategorie: 3 – dospělí
- Památka/ Místo: Löbauer Turm – detaily Löbauerské věže 3



Europäische Union. Europäischer
Fonds für regionale Entwicklung.
Evropská unie. Evropský fond pro
regionální rozvoj.



Ahoj sousede. Hallo Nachbar.
Interreg V A / 2014 – 2020



**Europäische Union. Europäischer
Fonds für regionale Entwicklung.
Evropská unie. Evropský fond pro
regionální rozvoj.**



Ahoj sousede. Hallo Nachbar.
Interreg V A / 2014 – 2020

28. Details Löbauer Turm 4

- Autor: Christof Falk
- Soutěžní kategorie: 3 – dospělí
- Památka/ Místo: Löbauer Turm – detaily Löbauerské věže 4



Europäische Union. Europäischer
Fonds für regionale Entwicklung.
Evropská unie. Evropský fond pro
regionální rozvoj.



Ahoj sousede. Hallo Nachbar.
Interreg V A / 2014 – 2020



**Europäische Union. Europäischer
Fonds für regionale Entwicklung.
Evropská unie. Evropský fond pro
regionální rozvoj.**



Ahoj sousede. Hallo Nachbar.
Interreg V A / 2014 – 2020

29. Haus Schminke 1

- Autor: Christof Falk
- Soutěžní kategorie: 3 – dospělí
- Památka/ Místo: dům Schminke 1



Europäische Union. Europäischer
Fonds für regionale Entwicklung.
Evropská unie. Evropský fond pro
regionální rozvoj.



Ahoj sousede. Hallo Nachbar.
Interreg V A / 2014 – 2020



Europäische Union. Europäischer
Fonds für regionale Entwicklung.
Evropská unie. Evropský fond pro
regionální rozvoj.



Ahoj sousede. Hallo Nachbar.
Interreg V A / 2014 – 2020

30. Haus Schminke 2

- Autor: Christof Falk
- Soutěžní kategorie: 3 – dospělí
- Památka/ Místo: dům Schminke 2



Europäische Union. Europäischer
Fonds für regionale Entwicklung.
Evropská unie. Evropský fond pro
regionální rozvoj.



Ahoj sousede. Hallo Nachbar.
Interreg V A / 2014 – 2020



**Europäische Union. Europäischer
Fonds für regionale Entwicklung.
Evropská unie. Evropský fond pro
regionální rozvoj.**



Ahoj sousede. Hallo Nachbar.
Interreg V A / 2014 – 2020

31. Kříž Wilhelma Blumricha

- Autor: Hana Perná
- Soutěžní kategorie: 3 – dospělí
- Památka/ Místo: Kříž Wilhelma Blumricha na Staré poutní cestě do Hejnic



Europäische Union. Europäischer
Fonds für regionale Entwicklung.
Evropská unie. Evropský fond pro
regionální rozvoj.



Ahoj sousede. Hallo Nachbar.
Interreg V A / 2014 – 2020



**Europäische Union. Europäischer
Fonds für regionale Entwicklung.
Evropská unie. Evropský fond pro
regionální rozvoj.**



Ahoj sousede. Hallo Nachbar.
Interreg V A / 2014 – 2020

32. Pekelský vrch

- Autor: Hana Perná
- Soutěžní kategorie: 3 – dospělí
- Památka/ Místo: Pekelský vrch z vyhlídky Pekelské sázky v Lázních Libverda



Europäische Union. Europäischer
Fonds für regionale Entwicklung.
Evropská unie. Evropský fond pro
regionální rozvoj.



Ahoj sousede. Hallo Nachbar.
Interreg V A / 2014 – 2020



**Europäische Union. Europäischer
Fonds für regionale Entwicklung.
Evropská unie. Evropský fond pro
regionální rozvoj.**



Ahoj sousede. Hallo Nachbar.
Interreg V A / 2014 – 2020

33. Stará poutní krása

- Autor: Hana Perná
- Soutěžní kategorie: 3 – dospělí
- Památka/ Místo: Boží muka na Staré poutní cestě do Hejnic



Europäische Union. Europäischer
Fonds für regionale Entwicklung.
Evropská unie. Evropský fond pro
regionální rozvoj.



Ahoj sousede. Hallo Nachbar.
Interreg V A / 2014 – 2020



**Europäische Union. Europäischer
Fonds für regionale Entwicklung.
Evropská unie. Evropský fond pro
regionální rozvoj.**



Ahoj sousede. Hallo Nachbar.
Interreg V A / 2014 – 2020

Paměť v krajině Trojzemí, 100260207

34. Strážce lesa

- Autor: Hana Perná
- Soutěžní kategorie: 3 – dospělí
- Památka/ Místo: U zabitého mládence, Raspenava



Europäische Union. Europäischer
Fonds für regionale Entwicklung.
Evropská unie. Evropský fond pro
regionální rozvoj.



Ahoj sousede. Hallo Nachbar.
Interreg V A / 2014 – 2020



**Europäische Union. Europäischer
Fonds für regionale Entwicklung.
Evropská unie. Evropský fond pro
regionální rozvoj.**



Ahoj sousede. Hallo Nachbar.
Interreg V A / 2014 – 2020

35. Ein Haus mit Augen - Haus in Dresden Briesnitz

- Autor: Ute Renger
- Soutěžní kategorie: 3 – dospělí
- Památka/ Místo: Dům v Dresden/Briesnitz



Europäische Union. Europäischer
Fonds für regionale Entwicklung.
Evropská unie. Evropský fond pro
regionální rozvoj.



Ahoj sousede. Hallo Nachbar.
Interreg V A / 2014 – 2020



**Europäische Union. Europäischer
Fonds für regionale Entwicklung.
Evropská unie. Evropský fond pro
regionální rozvoj.**



Ahoj sousede. Hallo Nachbar.
Interreg V A / 2014 – 2020

36. Trauer


- Autor: Gerhard Müller
- Soutěžní kategorie: 3 – dospělí
- Památka/ Místo: Smutek, hřbitov Neugersdorf



Europäische Union. Europäischer
Fonds für regionale Entwicklung.
Evropská unie. Evropský fond pro
regionální rozvoj.



Ahoj sousede. Hallo Nachbar.
Interreg V A / 2014 – 2020



**Europäische Union. Europäischer
Fonds für regionale Entwicklung.
Evropská unie. Evropský fond pro
regionální rozvoj.**



Ahoj sousede. Hallo Nachbar.
Interreg V A / 2014 – 2020

37. Trauer (upravený)

- Autor: Gerhard Müller
- Soutěžní kategorie: 3 – dospělí
- Památka/ Místo: Smutek, hřbitov Neugersdorf



Europäische Union. Europäischer
Fonds für regionale Entwicklung.
Evropská unie. Evropský fond pro
regionální rozvoj.



Ahoj sousede. Hallo Nachbar.
Interreg V A / 2014 – 2020



**Europäische Union. Europäischer
Fonds für regionale Entwicklung.
Evropská unie. Evropský fond pro
regionální rozvoj.**



Ahoj sousede. Hallo Nachbar.
Interreg V A / 2014 – 2020

38. Martersäule

- Autor: Gerd Stubenrauch
- Soutěžní kategorie: 3 – dospělí
- Památka/ Místo: Boží muka Krompach



Europäische Union. Europäischer
Fonds für regionale Entwicklung.
Evropská unie. Evropský fond pro
regionální rozvoj.



Ahoj sousede. Hallo Nachbar.
Interreg V A / 2014 – 2020



**Europäische Union. Europäischer
Fonds für regionale Entwicklung.
Evropská unie. Evropský fond pro
regionální rozvoj.**



Ahoj sousede. Hallo Nachbar.
Interreg V A / 2014 – 2020

39. Kolomazník Oberlichtenwalde

- Autor: Gerd Stubenrauch
- Soutěžní kategorie: 3 – dospělí
- Památka / Místo: Pamětní kámen hajného V. Kolomazníka, Horní Světlá



Europäische Union. Europäischer
Fonds für regionale Entwicklung.
Evropská unie. Evropský fond pro
regionální rozvoj.



Ahoj sousede. Hallo Nachbar.
Interreg V A / 2014 – 2020



Europäische Union. Europäischer
Fonds für regionale Entwicklung.
Evropská unie. Evropský fond pro
regionální rozvoj.



Ahoj sousede. Hallo Nachbar.
Interreg V A / 2014 – 2020

40. Heiliger Johannes

Oberlichtenwalde

- Autor: Gerd Stubenrauch
- Soutěžní kategorie: 3 – dospělí
- Památka/ Místo: U svatého Jana, Horní Světlá



Europäische Union. Europäischer
Fonds für regionale Entwicklung.
Evropská unie. Evropský fond pro
regionální rozvoj.



Ahoj sousede. Hallo Nachbar.
Interreg V A / 2014 – 2020



**Europäische Union. Europäischer
Fonds für regionale Entwicklung.
Evropská unie. Evropský fond pro
regionální rozvoj.**



Ahoj sousede. Hallo Nachbar.
Interreg V A / 2014 – 2020

Paměť v krajině Trojzemí, 100260207

41. Wegkreuz in Hoffnung

- Autor: Gerd Stubenrauch
- Soutěžní kategorie: 3 – dospělí
- Památka/ Místo: Kříž, Naděje



Europäische Union. Europäischer
Fonds für regionale Entwicklung.
Evropská unie. Evropský fond pro
regionální rozvoj.



Ahoj sousede. Hallo Nachbar.
Interreg V A / 2014 – 2020



**Europäische Union. Europäischer
Fonds für regionale Entwicklung.
Evropská unie. Evropský fond pro
regionální rozvoj.**



Ahoj sousede. Hallo Nachbar.
Interreg V A / 2014 – 2020

42. Röbisch Oberlichtenwald

- Autor: Evelin Stubenrauch
- Soutěžní kategorie: 3 – dospělí
- Památka/ Místo: Památník Václava Röbische, Horní Světlá



Europäische Union. Europäischer
Fonds für regionale Entwicklung.
Evropská unie. Evropský fond pro
regionální rozvoj.



Ahoj sousede. Hallo Nachbar.
Interreg V A / 2014 – 2020



Europäische Union. Europäischer
Fonds für regionale Entwicklung.
Evropská unie. Evropský fond pro
regionální rozvoj.



Ahoj sousede. Hallo Nachbar.
Interreg V A / 2014 – 2020

Paměť v krajině Trojzemí, 100260207

43. Blumberg Denkmal bei Böhmisch Kamnitz

- Autor: Evelin Stubenrauch
- Soutěžní kategorie: 3 – dospělí
- Památka/ Místo: Blumbergův pomník u České Kamenice



Europäische Union. Europäischer
Fonds für regionale Entwicklung.
Evropská unie. Evropský fond pro
regionální rozvoj.



Ahoj sousede. Hallo Nachbar.
Interreg V A / 2014 – 2020



Europäische Union. Europäischer
Fonds für regionale Entwicklung.
Evropská unie. Evropský fond pro
regionální rozvoj.



Ahoj sousede. Hallo Nachbar.
Interreg V A / 2014 – 2020

44. Kriegerdenkmal Kaltenberg

- Autor: Evelin Stubenrauch
- Soutěžní kategorie: 3 – dospělí
- Památka/ Místo: Pomník obětem Sedmileté války mezi Rakouskem a Pruskem, Líska, Česká Kamenice



Europäische Union. Europäischer
Fonds für regionale Entwicklung.
Evropská unie. Evropský fond pro
regionální rozvoj.



Ahoj sousede. Hallo Nachbar.
Interreg V A / 2014 – 2020



**Europäische Union. Europäischer
Fonds für regionale Entwicklung.
Evropská unie. Evropský fond pro
regionální rozvoj.**



Ahoj sousede. Hallo Nachbar.
Interreg V A / 2014 – 2020

45. Groß-Mergthal Wegkreuz

- Autor: Evelin Stubenrauch
- Soutěžní kategorie: 3 – dospělí
- Památka/ Místo: Kříž z roku 1831 v Mařenicích



Europäische Union. Europäischer
Fonds für regionale Entwicklung.
Evropská unie. Evropský fond pro
regionální rozvoj.



Ahoj sousede. Hallo Nachbar.
Interreg V A / 2014 – 2020



**Europäische Union. Europäischer
Fonds für regionale Entwicklung.
Evropská unie. Evropský fond pro
regionální rozvoj.**



Ahoj sousede. Hallo Nachbar.
Interreg V A / 2014 – 2020

46. Besuch von Barbara - Figur auf dem Jeschken

- Autor: Petra Glass
- Soutěžní kategorie: 3 – dospělí
- Památka/ Místo: Návštěva Barbory - Socha na Ještědu



Europäische Union. Europäischer
Fonds für regionale Entwicklung.
Evropská unie. Evropský fond pro
regionální rozvoj.



Ahoj susede. Hallo Nachbar.
Interreg V A / 2014 – 2020



**Europäische Union. Europäischer
Fonds für regionale Entwicklung.
Evropská unie. Evropský fond pro
regionální rozvoj.**



Ahoj sousede. Hallo Nachbar.
Interreg V A / 2014 – 2020

47. Evangelische Kapelle und Friedhof in Korenov

- Autor: Petra Glass
- Soutěžní kategorie: 3 – dospělí
- Památka/ Místo: Evangelická kaple a hřbitov v Kořenově



Europäische Union. Europäischer
Fonds für regionale Entwicklung.
Evropská unie. Evropský fond pro
regionální rozvoj.



Ahoj sousede. Hallo Nachbar.
Interreg V A / 2014 – 2020



**Europäische Union. Europäischer
Fonds für regionale Entwicklung.
Evropská unie. Evropský fond pro
regionální rozvoj.**



Ahoj sousede. Hallo Nachbar.
Interreg V A / 2014 – 2020

Paměť v krajině Trojzemí, 100260207

48. Heiliger an einer Wiese in Prichovice

- Autor: Petra Glass
- Soutěžní kategorie: 3 – dospělí
- Památka/ Místo: Svatý na louce v Příchovicích



Europäische Union. Europäischer
Fonds für regionale Entwicklung.
Evropská unie. Evropský fond pro
regionální rozvoj.



Ahoj sousede. Hallo Nachbar.
Interreg V A / 2014 – 2020



**Europäische Union. Europäischer
Fonds für regionale Entwicklung.
Evropská unie. Evropský fond pro
regionální rozvoj.**



Ahoj sousede. Hallo Nachbar.
Interreg V A / 2014 – 2020

49. Engel auf dem Zittauer Frauenfriedhof

- Autor: Petra Glass
- Soutěžní kategorie: 3 – dospělí
- Památka/ Místo: Anděl na Žitavském hřbitově Frauenfriedhof



Europäische Union. Europäischer
Fonds für regionale Entwicklung.
Evropská unie. Evropský fond pro
regionální rozvoj.



Ahoj sousede. Hallo Nachbar.
Interreg V A / 2014 – 2020



**Europäische Union. Europäischer
Fonds für regionale Entwicklung.
Evropská unie. Evropský fond pro
regionální rozvoj.**



Ahoj sousede. Hallo Nachbar.
Interreg V A / 2014 – 2020

50. Pieta na Křižanském sedle

- Autor: Markus Paul
- Soutěžní kategorie: 3 – dospělí
- Památka/ Místo: Pieta na Křižanském sedle



Europäische Union. Europäischer
Fonds für regionale Entwicklung.
Evropská unie. Evropský fond pro
regionální rozvoj.



Ahoj sousede. Hallo Nachbar.
Interreg V A / 2014 – 2020



**Europäische Union. Europäischer
Fonds für regionale Entwicklung.
Evropská unie. Evropský fond pro
regionální rozvoj.**



Ahoj sousede. Hallo Nachbar.
Interreg V A / 2014 – 2020

51. Standort auf dem Feld bei Křižany

- Autor: Markus Paul
- Soutěžní kategorie: 3 – dospělí
- Památka/ Místo: Kaple na poli u Křižan



Europäische Union. Europäischer
Fonds für regionale Entwicklung.
Evropská unie. Evropský fond pro
regionální rozvoj.



Ahoj sousede. Hallo Nachbar.
Interreg V A / 2014 – 2020



**Europäische Union. Europäischer
Fonds für regionale Entwicklung.
Evropská unie. Evropský fond pro
regionální rozvoj.**



Ahoj sousede. Hallo Nachbar.
Interreg V A / 2014 – 2020

52. Kopaczow

- Autor: Věra Nižníková
- Soutěžní kategorie: 3 – dospělí
- Památka/ Místo: Kopaczow



Europäische Union. Europäischer
Fonds für regionale Entwicklung.
Evropská unie. Evropský fond pro
regionální rozvoj.



Ahoj sousede. Hallo Nachbar.
Interreg V A / 2014 – 2020



**Europäische Union. Europäischer
Fonds für regionale Entwicklung.
Evropská unie. Evropský fond pro
regionální rozvoj.**



Ahoj sousede. Hallo Nachbar.
Interreg V A / 2014 – 2020

53. Rychterův kříž v Oldřichově 1

- Autor: Věra Nižníková
- Soutěžní kategorie: 3 – dospělí
- Památka/ Místo: Rychterův kříž v Oldřichově 1



Europäische Union. Europäischer
Fonds für regionale Entwicklung.
Evropská unie. Evropský fond pro
regionální rozvoj.



Ahoj sousede. Hallo Nachbar.
Interreg V A / 2014 – 2020



**Europäische Union. Europäischer
Fonds für regionale Entwicklung.
Evropská unie. Evropský fond pro
regionální rozvoj.**



Ahoj sousede. Hallo Nachbar.
Interreg V A / 2014 – 2020

54. Rychterův kříž v Oldřichově 2

- Autor: Věra Nižníková
- Soutěžní kategorie: 3 – dospělí
- Památka/ Místo: Rychterův kříž v Oldřichově 2



Europäische Union. Europäischer
Fonds für regionale Entwicklung.
Evropská unie. Evropský fond pro
regionální rozvoj.



Ahoj sousede. Hallo Nachbar.
Interreg V A / 2014 – 2020



**Europäische Union. Europäischer
Fonds für regionale Entwicklung.
Evropská unie. Evropský fond pro
regionální rozvoj.**



Ahoj sousede. Hallo Nachbar.
Interreg V A / 2014 – 2020

55. Bílá boží muka

- Autor: Martina Hložánková
- Soutěžní kategorie: 3 – dospělí
- Památka/ Místo: Bílá boží muka, cesta do vesnice Poustka, Višňová



Europäische Union. Europäischer
Fonds für regionale Entwicklung.
Evropská unie. Evropský fond pro
regionální rozvoj.



Ahoj sousede. Hallo Nachbar.
Interreg V A / 2014 – 2020



**Europäische Union. Europäischer
Fonds für regionale Entwicklung.
Evropská unie. Evropský fond pro
regionální rozvoj.**



Ahoj sousede. Hallo Nachbar.
Interreg V A / 2014 – 2020

56. Kříž v půli cesty

- Autor: Martina Hložánková
- Soutěžní kategorie: 3 – dospělí
- Památka/ Místo: Kříž, v půli cesty do vesnice Poustka, Višňová



Europäische Union. Europäischer
Fonds für regionale Entwicklung.
Evropská unie. Evropský fond pro
regionální rozvoj.



Ahoj sousede. Hallo Nachbar.
Interreg V A / 2014 – 2020



**Europäische Union. Europäischer
Fonds für regionale Entwicklung.
Evropská unie. Evropský fond pro
regionální rozvoj.**



Ahoj sousede. Hallo Nachbar.
Interreg V A / 2014 – 2020

57. Zavátá cesta života 1

- Autor: Markéta Skočovská
- Soutěžní kategorie: 3 – dospělí
- Památka/ Místo: Cyklus Zavátá cesta života ze hřbitova v Heřmanicích



Europäische Union. Europäischer
Fonds für regionale Entwicklung.
Evropská unie. Evropský fond pro
regionální rozvoj.



Ahoj sousede. Hallo Nachbar.
Interreg V A / 2014 – 2020



**Europäische Union. Europäischer
Fonds für regionale Entwicklung.
Evropská unie. Evropský fond pro
regionální rozvoj.**



Ahoj sousede. Hallo Nachbar.
Interreg V A / 2014 – 2020

58. Zavátá cesta života 2

- Autor: Markéta Skočovská
- Soutěžní kategorie: 3 – dospělí
- Památka/ Místo: Cyklus Zavátá cesta života ze hřbitova v Heřmanicích



Europäische Union. Europäischer
Fonds für regionale Entwicklung.
Evropská unie. Evropský fond pro
regionální rozvoj.



Ahoj sousede. Hallo Nachbar.
Interreg V A / 2014 – 2020



**Europäische Union. Europäischer
Fonds für regionale Entwicklung.
Evropská unie. Evropský fond pro
regionální rozvoj.**



Ahoj sousede. Hallo Nachbar.
Interreg V A / 2014 – 2020

59. Zavátá cesta života 3

- Autor: Markéta Skočovská
- Soutěžní kategorie: 3 – dospělí
- Památka/ Místo: Cyklus Zavátá cesta života ze hřbitova v Heřmanicích



Europäische Union. Europäischer
Fonds für regionale Entwicklung.
Evropská unie. Evropský fond pro
regionální rozvoj.



Ahoj sousede. Hallo Nachbar.
Interreg V A / 2014 – 2020



**Europäische Union. Europäischer
Fonds für regionale Entwicklung.
Evropská unie. Evropský fond pro
regionální rozvoj.**



Ahoj sousede. Hallo Nachbar.
Interreg V A / 2014 – 2020

60. Zavátá cesta života 4

- Autor: Markéta Skočovská
- Soutěžní kategorie: 3 – dospělí
- Památka/ Místo: Cyklus Zavátá cesta života ze hřbitova v Heřmanicích



Europäische Union. Europäischer
Fonds für regionale Entwicklung.
Evropská unie. Evropský fond pro
regionální rozvoj.



Ahoj sousede. Hallo Nachbar.
Interreg V A / 2014 – 2020



**Europäische Union. Europäischer
Fonds für regionale Entwicklung.
Evropská unie. Evropský fond pro
regionální rozvoj.**



Ahoj sousede. Hallo Nachbar.
Interreg V A / 2014 – 2020

61. Zavátá cesta života 5

- Autor: Markéta Skočovská
- Soutěžní kategorie: 3 – dospělí
- Památka/ Místo: Cyklus Zavátá cesta života ze hřbitova v Heřmanicích



Europäische Union. Europäischer
Fonds für regionale Entwicklung.
Evropská unie. Evropský fond pro
regionální rozvoj.



Ahoj sousede. Hallo Nachbar.
Interreg V A / 2014 – 2020



**Europäische Union. Europäischer
Fonds für regionale Entwicklung.
Evropská unie. Evropský fond pro
regionální rozvoj.**



Ahoj sousede. Hallo Nachbar.
Interreg V A / 2014 – 2020

62. Zavátá cesta života 6

- Autor: Markéta Skočovská
- Soutěžní kategorie: 3 – dospělí
- Památka/ Místo: Cyklus Zavátá cesta života ze hřbitova v Heřmanicích



Europäische Union. Europäischer
Fonds für regionale Entwicklung.
Evropská unie. Evropský fond pro
regionální rozvoj.



Ahoj sousede. Hallo Nachbar.
Interreg V A / 2014 – 2020



Europäische Union. Europäischer
Fonds für regionale Entwicklung.
Evropská unie. Evropský fond pro
regionální rozvoj.



Ahoj sousede. Hallo Nachbar.
Interreg V A / 2014 – 2020

Soutěžní fotografie: kategorie mládež



Europäische Union. Europäischer
Fonds für regionale Entwicklung.
Evropská unie. Evropský fond pro
regionální rozvoj.



Ahoj sousede. Hallo Nachbar.
Interreg V A / 2014 – 2020

1. Skalní reliéf u Kunratických rybníků


- Autor: Josef František Straka
- Soutěžní kategorie: 2 – mládež
- Památka/ Místo: Skalní reliéf u Kunratických rybníků



Europäische Union. Europäischer
Fonds für regionale Entwicklung.
Evropská unie. Evropský fond pro
regionální rozvoj.



Ahoj susede. Hallo Nachbar.
Interreg V A / 2014 – 2020



**Europäische Union. Europäischer
Fonds für regionale Entwicklung.
Evropská unie. Evropský fond pro
regionální rozvoj.**



Ahoj sousede. Hallo Nachbar.
Interreg V A / 2014 – 2020

2. Socha sv. Jana u Sirného pramene

- Autor: Josef František Straka
- Soutěžní kategorie: 2 – mládež
- Památka/ Místo: Socha sv. Jana u Sirného pramene, Horní Světlá



Europäische Union. Europäischer
Fonds für regionale Entwicklung.
Evropská unie. Evropský fond pro
regionální rozvoj.



Ahoj sousede. Hallo Nachbar.
Interreg V A / 2014 – 2020



**Europäische Union. Europäischer
Fonds für regionale Entwicklung.
Evropská unie. Evropský fond pro
regionální rozvoj.**



Ahoj sousede. Hallo Nachbar.
Interreg V A / 2014 – 2020

3. Boží muka u Mařeniček

- Autor: Josef František Straka
- Soutěžní kategorie: 2 - mládež
- Památka/ Místo: Boží muka u Mařeniček



Europäische Union. Europäischer
Fonds für regionale Entwicklung.
Evropská unie. Evropský fond pro
regionální rozvoj.



Ahoj susede. Hallo Nachbar.
Interreg V A / 2014 – 2020



**Europäische Union. Europäischer
Fonds für regionale Entwicklung.
Evropská unie. Evropský fond pro
regionální rozvoj.**



Ahoj sousede. Hallo Nachbar.
Interreg V A / 2014 – 2020

Paměť v krajině Trojzemí, 100260207

4. Detail kříže - Boží muka u Mařeniček


- Autor: Josef František Straka
- Soutěžní kategorie: 2 - mládež
- Památka/ Místo: Detail kříže - Boží muka u Mařeniček



Europäische Union. Europäischer
Fonds für regionale Entwicklung.
Evropská unie. Evropský fond pro
regionální rozvoj.



Ahoj sousede. Hallo Nachbar.
Interreg V A / 2014 – 2020



**Europäische Union. Europäischer
Fonds für regionale Entwicklung.
Evropská unie. Evropský fond pro
regionální rozvoj.**



Ahoj sousede. Hallo Nachbar.
Interreg V A / 2014 – 2020

Jaké fotografie byly nejhezčí? 😊



Europäische Union. Europäischer
Fonds für regionale Entwicklung.
Evropská unie. Evropský fond pro
regionální rozvoj.



Ahoj sousede. Hallo Nachbar.
Interreg V A / 2014 – 2020